

PLANIMETRIA DI INQUADRAMENTO DELLE AREE INDAGATE scala 1:2.000

- LEGENDA**
- INDAGINI ARCHEOLOGICHE ESEGUITE**
- CAMPAGNE 2009-2010
 - CAMPAGNE 2011-2012

AREE INDAGATE (2009-2012) E RITROVAMENTI

AREE "MOSTACCIANO A IFO_COLOMBO" E "MOSTACCIANO B IFO_CHIANESI"

INDAGINI ESEGUITE TRA DICEMBRE 2011 E MAGGIO 2012 DA "STUDIO TORRÌ"

N.O. SBARR n.32652 DEL 10-10-2012 (PROT. RM N.18941 DEL 11-10-2012) e CHIAMAMENTI prot. SBARR n.8598 DEL 29-05-2017. Trincea 2 i ritrovamenti hanno dato esito negativo.

DESCRIZIONE RITROVAMENTI

MOSTACCIANO A IFO COLOMBO

TRINCEE 1 e 3: -prof. scavo: 0,80-1,00m dal p.d.c.; nessun ritrovamento

TRINCEA 2: -prof. scavo: 0,70-1,10m dal p.d.c.; ritrovamenti: tracciato viario in pietra calcarea su banco di tufo con annessa cavalletta di scorcimento delle acque e sepultura a capputtone

TRINCEA 4: -prof. scavo: 0,80-1,40m dal p.d.c.; ritrovamenti: tagli sul banco di tufo, probabile depressione naturale

MOSTACCIANO B IFO CHIANESI

TRINCEA 1: -prof. scavo: 6,00m dal p.d.c. (scavo interrotto per motivi di sicurezza); ritrovamenti: pozzo di forma quadrangolare (Pozzo 1) probabilmente di ispezione di un sistema di raccolta delle acque (-4,30m); all'interno del pozzo, strati di riempimento con sabbia coperta da reo di un agnellino (-1,50m dalla bocca del pozzo) e resti ossei di un capretto (-3,00m)

TRINCEA 2: -prof. scavo: 6,00m dal p.d.c. (scavo interrotto per motivi di sicurezza); ritrovamenti: pozzo di forma quadrangolare (Pozzo 2) probabilmente di ispezione di un sistema di raccolta delle acque (-0,80m); all'interno del pozzo, strati di riempimento con reo frammenti ceramiche

TRINCEA 3: -prof. scavo: 1,50m dal p.d.c.; nessun ritrovamento

TRINCEA 4: -prof. scavo: 1,40m dal p.d.c.; nessun ritrovamento

AREA "VIA DI DECIMA"

INDAGINI ESEGUITE TRA GENNAIO 2010 E LUGLIO 2010 DA "DITTA ERMA"

N.O. SBARR n.38107 DEL 15-12-2011; relativamente al cavalcavia di Decima "si esprime parere negativo all'intervento in quanto le fondazioni interferiscono con il tracciato viario di essa remana rinvenire".

DESCRIZIONE RITROVAMENTI

AREA 1: -prof. scavo: 2,50m dal p.d.c.; ritrovamenti: condotta Acqua Ø100 mm in PVC con orientamento S/O

AREA 2: -prof. scavo: 4,00m dal p.d.c.; ritrovamenti: tracce di murature antiche e condotta Acqua Ø 800 mm con orientamento EO (scavi interrotti dalla SAR per motivi di sicurezza ed impossibilità di esecuzione di scavo in quanto troppo a ridosso del rilevato della C. Colombo)

AREA 3: -prof. scavo: 1,80m dal p.d.c.; ritrovamenti: copertura in pozzolana della condotta Acqua (scavi interrotti dalla SAR per motivi di sicurezza ed impossibilità alle operazioni di scavo in quanto troppo a ridosso del rilevato della C. Colombo)

AREA 4: -prof. scavo: 2,10m dal p.d.c. (-17,73 m s.l.m.); ritrovamenti: tracciato viario di epoca medievale IV - V sec. d.C. (4mxdm) (III fase) con orientamento NS interrotto sul versante S da due strutture murarie in basaltello (Ø 0,20m) e delimitato da due crocioli in basaltello (Ø 0,20m largh. 0,30m)

-prof. scavo: 2,20m dal p.d.c. (-17,63 m s.l.m.); ritrovamenti: secondo tracciato viario occasionalmente usato come parcheggio (1mX7m) (III fase) appoggiato al versante O del precedente tracciato medievale e con identico orientamento e interrotto da tubatura moderna sul versante S

-prof. scavo: 2,50m dal p.d.c. (-17,53 m s.l.m.); ritrovamenti: cuspide di epoca imperiale (II fase) appoggiato alla suddetta cuspide sul versante O (largh. 11,40m largh. 1,10-0,70m) con orientamento coincidente con la perpendicolare di III fase

-prof. scavo: 3,00m dal p.d.c. (-17,30 m s.l.m.); ritrovamenti: pernacina stradale su banco naturale in argilla con orientamento NS (largh. 2,20m) (I fase) con adossatura sul versante E. Una possibile pernacina medievale (largh. 1,80m) lastricata con pietrame vario che prosegue verso S (largh. 3m) e da cui si diparte verso E un divotico (largh. 1m largh. 5m). La presenza di ferri di cavallo e da mulo e la grande quantità di residui di chiodi e grappe in ferro testimoniano l'assiduo passaggio nell'area sino ad epoca tardo imperiale.

INDAGINI ESEGUITE TRA DICEMBRE 2011 E MAGGIO 2012 DA "STUDIO TORRÌ"

N.O. SBARR n.32652 DEL 10-10-2012 (PROT. RM N.18941 DEL 11-10-2012) e CHIAMAMENTI prot. SBARR n.8598 DEL 29-05-2017. Trincea 2 i ritrovamenti hanno dato esito negativo.

DESCRIZIONE RITROVAMENTI

OPERE SOTTERRANEE:

-prof. scavo: 0,80m dal p.d.c.; ritrovamenti: serie di canali scavati nel tufo generalmente orientati in senso NW/SE oppure W/E, in parte obliterate da strutture murarie di epoca successiva.

Gli abbinamenti in epoca moderna relativi alla costruzione della via C. Colombo non hanno permesso di stabilire le relazioni fisiche tra molte delle evidenze archeologiche emerse.

OPERE DI SUPERFICIE:

-prof. scavo: 0,80m dal p.d.c.; ritrovamenti: serie di canali scavati nel tufo generalmente orientati in senso NW/SE oppure W/E, in parte obliterate da strutture murarie di epoca successiva.

Gli abbinamenti in epoca moderna relativi alla costruzione della via C. Colombo non hanno permesso di stabilire le relazioni fisiche tra molte delle evidenze archeologiche emerse.

AREA "3"

INDAGINI ESEGUITE TRA FEBBRAIO 2012 E MAGGIO 2012 DA "STUDIO TORRÌ"

N.O. SBARR n.32652 DEL 10-10-2012 (PROT. RM N.18941 DEL 11-10-2012) "nell'area 3 si sono realizzati di natura archeologica rilevanti da interventi moderni, privi di connessione, discontiguità e pertanto compromessi per cui ai fini della tutela si considera esaurito il recupero del dato scientifico".

DESCRIZIONE RITROVAMENTI

-prof. scavo: 1,35m dal p.d.c.; ritrovamenti: 3 canali orientati NS scavati nel tufo interstati in parte da cavditoli di epoca moderna (saggio 4) e 1 pernacina accollata (saggio 5) orientata NS (largh. 3,8m, largh. 1,8m) di probabile epoca tardo imperiale con presenza di frammenti di laterizi e di ossa animali.

L'intera area di scavo è stata interessata in epoca moderna dalla realizzazione di opere idrauliche, sotterranee e sistemi di viabilità (saggi 1, 2, 3) che ne hanno rimaneggiato pesantemente la configurazione originale.

AREA "4"

INDAGINI ESEGUITE TRA FEBBRAIO 2012 E MARZO 2012 DA "STUDIO TORRÌ"

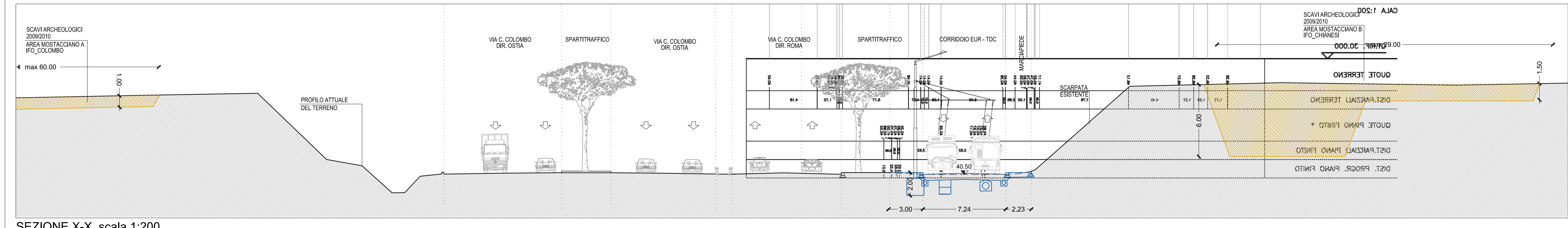
N.O. SBARR n.32652 DEL 10-10-2012 (PROT. RM N.18941 DEL 11-10-2012) "nell'area 4 è stato ritrovato un lastrico di tracciato viario a fondo naturale che non viene interrotto dalle opere di progetto".

DESCRIZIONE RITROVAMENTI

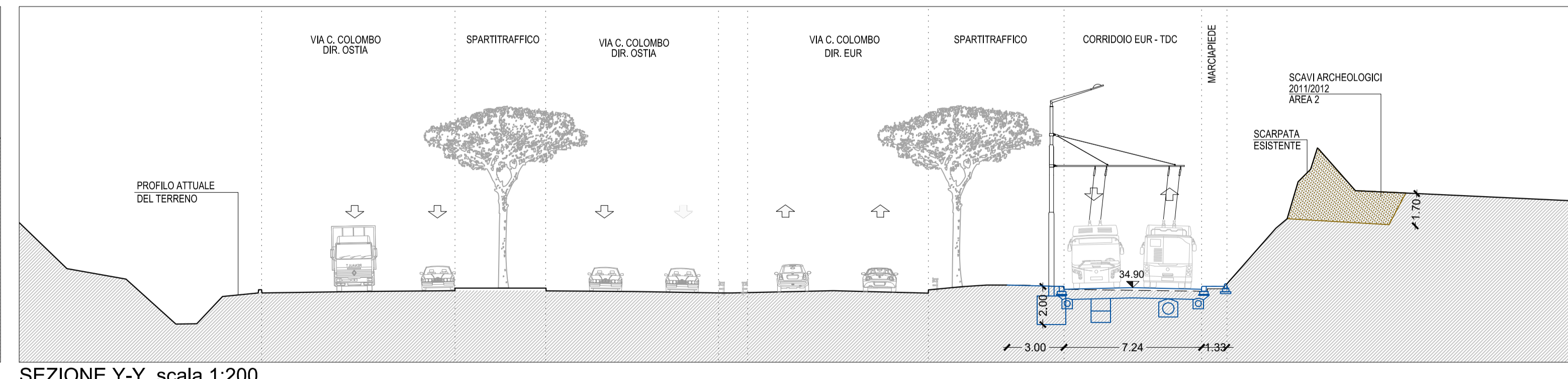
TRINCEA 1: -prof. scavo: 3,50m dal p.d.c.; nessun ritrovamento. L'area è attraversata da numerosi sottoservizi moderni. L'area di scavo è interessata, per tutta la sua lunghezza e per la metà della sua ampiezza, da un taglio orientato in senso NS sul fondo del quale come è collettore fognario

-prof. scavo: quota +14,83m s.l.m.; ritrovamenti: basoli stralati (localmente parte del tracciato dell'antica via Laurentina) trovati di fronte rispetto alla loro sede originaria

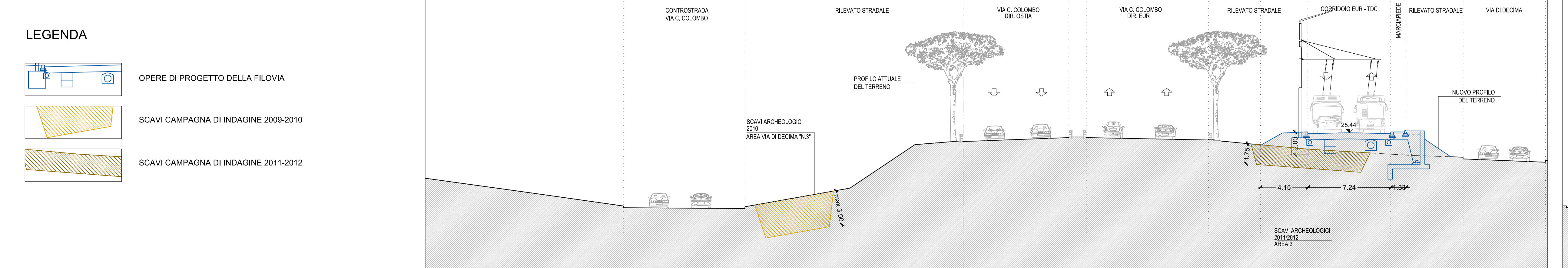
TRINCEA 2: -prof. scavo: 2,00m dal p.d.c.; ritrovamenti: scarsi frammenti laterizi non iscrivibili all'età antica.



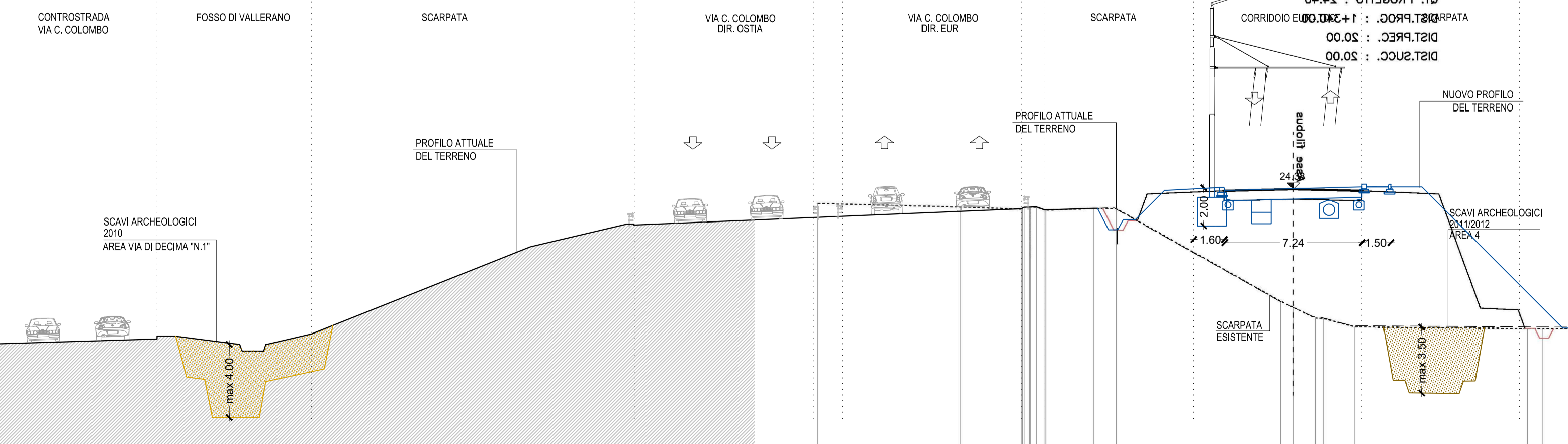
SEZIONE X-X scala 1:200



SEZIONE Y-Y scala 1:200



SEZIONE Z-Z scala 1:200



SEZIONE W-W scala 1:200

- LEGENDA**
- OPERE DI PROGETTO DELLA FIOVA
 - SCAVI CAMPAGNA DI INDAGINE 2009-2010
 - SCAVI CAMPAGNA DI INDAGINE 2011-2012

RELAZIONI SPECIALISTICHE

ARCHEOLOGIA

Sovrapposizione tracciato con aree indagate

REV.	DATA	DESCRIZIONE	REDAZIONE	VERIFICA GP	APPROVAZIONE GP	AUTORIZZAZIONE GP
A	09/04/2017	PROGETTO DEFINITIVO	ING. M. FIORENTI	ING. C. ANASTASI	ING. C. ANASTASI	ING. M. PASSETTI
B	09/04/2017	INDAGAZIONE NOT. DUE	ING. M. FIORENTI	ING. C. ANASTASI	ING. C. ANASTASI	ING. M. PASSETTI
C			ING. M. FIORENTI	ING. C. ANASTASI	ING. C. ANASTASI	ING. M. PASSETTI

scala: 1:2.000/1:200

COMMESSA: TDC A I PE

CODIFICA: TUDITDCPDA 4 21 B

ROMA
ROMA METROPOLITANA

ROMA METROPOLITANA
ING. Claudio Pasquelli
ING. Sara Di Paolo

SISTEMA DI TRASPORTO PUBBLICO A CAPACITA' INTERMEDIA A SERVIZIO DEI CORRIDOI EUR-TOR DE' CENCI ED EUR LAURENTINA-TOR PAGOZZA-TRIGORIA

CORRIDOIO EUR-TOR DE' CENCI - VARIANTE DI TRACCIATO
Conferenza di Servizi (14.07.2017)

PROGETTO DEFINITIVO

RELAZIONI SPECIALISTICHE
ARCHEOLOGIA
Sovrapposizione tracciato con aree indagate

PIANTOMETRIA e SEZIONI

REV.	DATA	DESCRIZIONE	REDAZIONE	VERIFICA GP	APPROVAZIONE GP	AUTORIZZAZIONE GP
A	09/04/2017	PROGETTO DEFINITIVO	ING. M. FIORENTI	ING. C. ANASTASI	ING. C. ANASTASI	ING. M. PASSETTI
B	09/04/2017	INDAGAZIONE NOT. DUE	ING. M. FIORENTI	ING. C. ANASTASI	ING. C. ANASTASI	ING. M. PASSETTI
C			ING. M. FIORENTI	ING. C. ANASTASI	ING. C. ANASTASI	ING. M. PASSETTI

scala: 1:2.000/1:200

COMMESSA: TDC A I PE

CODIFICA: TUDITDCPDA 4 21 B