










Legenda










VARIANTE DI TRACCIATO







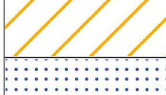






-  Infrastruttura elettrificata
-  Nuova viabilità
-  Sottostazione elettrica



Individuazione degli immobili e delle aree di notevole interesse pubblico L. R. 37/83, art. 14 L.R. 24/98 - art. 134 co. 1 lett. a Dlvo 42/04 e art. 136 Dlvo 42/04			
VINCOLI DICHIARATIVI		ab058_001	lett. a) e b) beni singoli: naturali, geologici, ville, parchi e giardini art. 136 Dlvo 42/04
		cd058_001	lett. c) e d) beni d'insieme: vaste località con valore estetico tradizionale, bellezze panoramiche art. 136 Dlvo 42/04
		cdm058_001	lett. c) beni d'insieme: vaste località per zone di interesse archeologico art. 136 Dlvo 42/04 art. 13 co. 3 lett. b L.R. 24/98
		058_001	proposte di: a) rettifica perimetro dei provvedimenti; b) applicazione articolo 143 co 5 lett.b D.lvo 42/04 art. 22 co.2bis L.R. 24/98 art. 143 D.lvo 42/04
		ab058_001	ml: riferimenti alla lettera dell'art. 136 e 142 del Dlvo 42/04 058: codice ISTAT della provincia 001: numero progressivo



"Parchi dell'EUR" (D.M. 16-12-2009)

Individuazione degli immobili e delle aree tipizzati dal Piano Paesaggistico art. 134 comma 1, lett. c Dlvo 42/04				
VINCOLI RICOGNITIVI DI PIANO		taa_001	1) aree agricole identitarie delle campagna romana e delle bonifiche agrarie art. 51 L.R. 38/99	
		cs_001	2) insediamenti urbani storici e territori contermini compresi in una fascia della profondità di 150 metri art. 59 e 60 L.R. 38/99 L.R. 27/2001	
		tra_001	3) borghi identitari dell'architettura rurale art. 31 bis 1 L.R. 24/98 L.R. 27/2001	
		trp_001	3) beni singoli identitari dell'architettura rurale e relativa fascia di rispetto di 50 metri art. 31 bis 1 L.R. 24/98 L.R. 27/2001	
		tp_001	4) beni puntuali diffusi, testimonianza dei caratteri identitari archeologici e storici e relativa fascia di rispetto di 100 metri art. 13 co.3 lett.a L.R. 24/98	
		tl_001	5) beni lineari, testimonianza dei caratteri identitari archeologici e storici e relativa fascia di rispetto di 100 metri art. 13 co.3 lett.a L.R. 24/98	
		tc_001	5) canali delle bonifiche agrarie e relative sponde o piedi degli argini per una fascia di 150 metri ciascuno L.R. 27/2001 art. 7 L.R. 24/98	
		tg_001	6) beni puntuali e lineari diffusi, testimonianza dei caratteri identitari vegetazionali, geomorfologici e carsico-ipogeo con fascia di rispetto di 50 metri L.R. 20/99	
		sigla identificativa	t..._001	t...: sigla della categoria del bene tipizzato 001: numero progressivo

Ricognizione delle aree tutelate per legge art. 134 co. 1 lett. b e art. 142 co. 1 Dlvo 42/04				
VINCOLI RICOGNITIVI DI LEGGE		a058_001	a) costa del mare art. 5 L.R. 24/98	
		b058_001	b) costa dei laghi art. 6 L.R. 24/98	
		c058_001	c) corsi delle acque pubbliche art. 7 L.R. 24/98	
		d058	d) montagne sopra i 1200 metri (artt. 140 e 144 Dlvo 490/99 - L.R. 17/08/83 n.37) art. 8 L.R. 24/98	
		f058_001	f) parchi e riserve naturali art. 9 L.R. 24/98	
		g058	g) aree boscate n.b. le aree boscate percorse da incendi non sono rappresentate nel presente elaborato art. 10 L.R. 24/98	
		h058_001	h) università agrarie e uso civico n.b. gli usi civici non sono integralmente rappresentati nel presente elaborato art. 11 L.R. 24/98	
		i058_001	i) zone umide art. 12 L.R. 24/98	
		m058_001	m) aree di interesse archeologico già individuate art. 13 co 3 lett. a L.R. 24/98	
		m058_001	m) ambiti di interesse archeologico già individuati art. 13 co 3 lett. a L.R. 24/98	
		mp058_001	m) aree di interesse archeologico già individuate - beni puntuali con fascia di rispetto art. 13 co 3 lett. a L.R. 24/98	
		ml058_001	m) aree di interesse archeologico già individuate - beni lineari con fascia di rispetto art. 13 co 3 lett. a L.R. 24/98	
		sigla identificativa	ml058_001	ml: riferimenti alla lettera dell'art. 136 e 142 del Dlvo 42/04 058: codice ISTAT della provincia 001: numero progressivo
	<p>N.B.:</p> <ul style="list-style-type: none"> - le aree tutelate per legge di cui alle lettere: e) ghiacciai e circoli glaciali e l) vulcani non sono presenti nel territorio regionale . - e aree indicate nel co. 2 dell'art. 142 Dlvo 42/04 non sono individuate nel presente elaborato. <p>Nella norma del PTPR relativa a ciascuna categoria di aree è indicata l'applicazione dell'art. 143 co 5 lett.a D.lvo 42/04</p>			

		aree urbanizzate del PTPR N.B. si intendono incluse le aree urbanizzate discendenti dall'accoglimento delle osservazioni di cui all'art.23 co1 LR 24/98	
		limiti comunali	