

Legenda

VARIANTE DI TRACCIATO

 Infrastruttura elettrificata




















 Nuova viabilità

 Sottostazione elettrica







Beni del Patrimonio Naturale

	sic_001	Zone a conservazione speciale Siti di interesse comunitario	
	sin_001	Zone a conservazione speciale Siti di interesse nazionale	Direttiva Comunitaria 92/43/CEE (Habitat) Biotaly D.M. 3/4/2000
	sir_001	Zone a conservazione speciale Siti di interesse regionale	
	zps_001	Zone a protezione speciale (Conservazione uccelli selvatici)	Direttiva Comunitaria 79/409/CEE DGR 2146 del 19/3/1996 DGR 651 del 19/7/2005
	apv_001	Ambiti di protezione delle attività venatorie (AFV, Bandite, ZAC, ZRC, FC)	L.R. 02/05/95 n. 17 DCR 29/07/98 n. 450
	of_001	Oasi faunistiche incluse nell'elenco ufficiale delle Aree Protette	Conferenza Stato-Regioni Delibera 20/07/00 - 5° agg.to 2003
	zci_001	Zone a conservazione indiretta	
	sp_001	Schema del Piano Regionale dei Parchi Areali	Art. 46 L.R. 29/97 DGR 11746/93 DGR 1100/2002
	sp_001	Schema del Piano Regionale dei Parchi Puntuali	
	clc_001	Pascoli, rocce, aree nude (Carta dell'Uso del Suolo)	Carta dell'uso del suolo (1999)
		Reticolo idrografico	Intesa Stato Regioni CTR 1:10.000
	geo_001	Geositi (ambiti geologici e geomorfologici) Areali	Direzione Regionale Culturale
	geo_001	Geositi Puntuali	
	bni_001	Filari alberature	

Beni del Patrimonio Culturale

	bpu_01	Beni della Lista del patrimonio mondiale dell'UNESCO (siti culturali)	Convenzione di Parigi 1972 Legge di ratifica 184 del 6.4.1977
	ara_001	SISTEMA DELL'INSEDIAMENTO ARCHEOLOGICO	Beni del patrimonio archeologico (areali)
	arp_001		Beni del patrimonio archeologico (puntuali - fascia di rispetto 100 mt.)
	ca_001		Centri antichi, necropoli, abitati
	va_001		Viabilità antica (fascia di rispetto 50 mt.)
	sam_001	SISTEMA DELL'INSEDIAMENTO STORICO	Beni del patrimonio monumentale storico e architettonico (areali)
	spm_001		Beni del patrimonio monumentale storico e architettonico (puntuali - fascia di rispetto 100 mt.)
	pv_001		Parchi, giardini e ville storiche
	vs_001		Viabilità e infrastrutture storiche
	sac_001	SISTEMA DELL'INSEDIAMENTO CONTEMPORANEO	Beni areali
	spc_001		Beni puntuali (fascia di rispetto 100 mt.)
	cc_001		Beni areali
	cc_001	Beni puntuali (fascia di rispetto 100 mt.)	
	ic_001	Beni lineari (fascia di rispetto 100 mt.)	Carta dell'Uso del Suolo (1999)
	cp_001	Viabilità di grande comunicazione	
	ca_001	Ferrovia	L.R. 27 del 20.11.2001
	c_001	Grandi infrastrutture (aeroporti, porti e centri intermodali)	
		Tessuto urbano	
		Aree ricreative interne al tessuto urbano (parchi urbani, aree sportive, campeggi etc.)	Carta dell'Uso del Suolo (1999)

Ambiti prioritari per i progetti di conservazione, recupero, riqualificazione, gestione e valorizzazione del paesaggio regionale art. 143 D.lvo 42/2004

		AREE A CONNOTAZIONE SPECIFICA	Punti di vista	
			Percorsi panoramici	artt. 31bis e 16 L.R. 24/98
	pac_001	AREE A RISCHIO PAESAGGISTICO	Parchi archeologici e culturali	artt. 31ter L.R. 24/98
			Sistema agrario a carattere permanente	artt. 31bis e 31bis.1 L.R. 24/98
		AREE A RISCHIO PAESAGGISTICO	Aree con fenomeni di frazionamenti fondiari e processi insediativi diffusi	art. 31bis L.R. 24/98
			Discariche, depositi, cave	