











scala 1:20.000

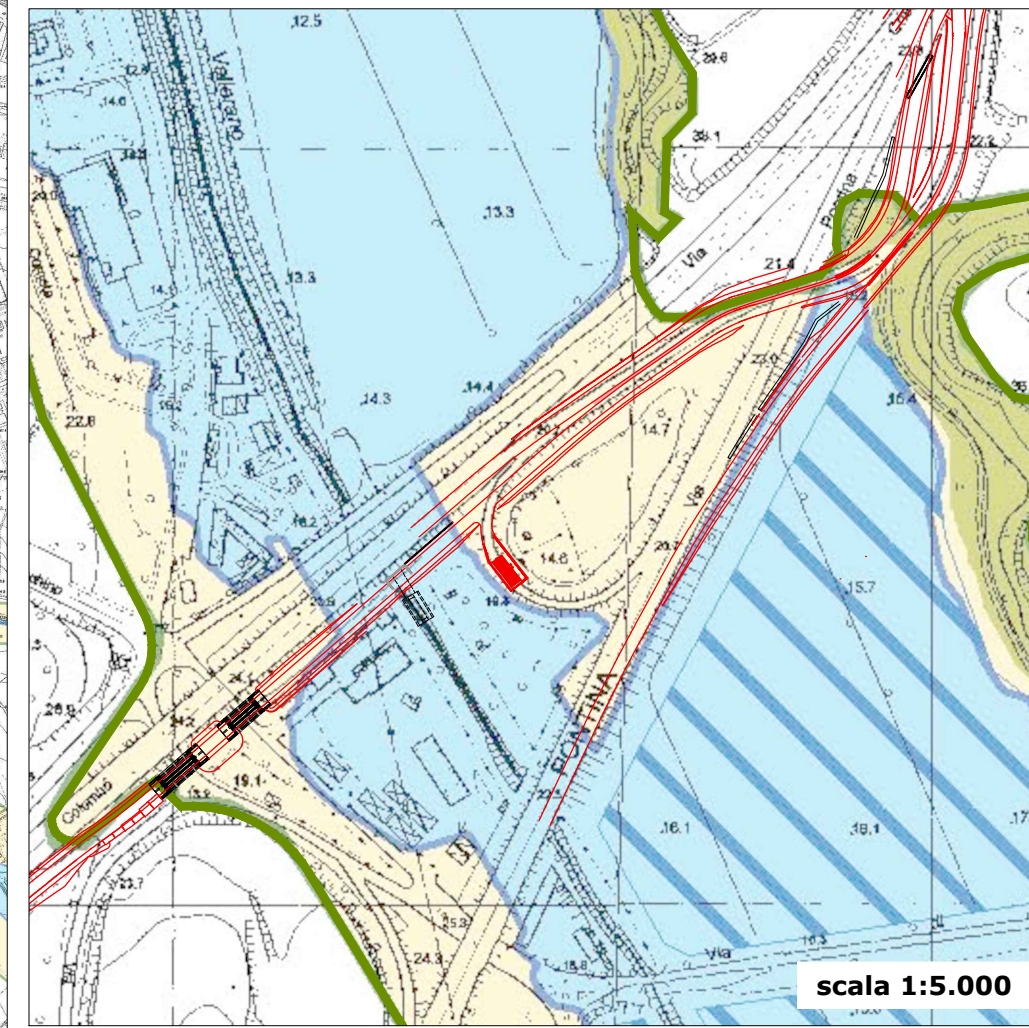
Legenda

VARIANTE TRACCIATO

-  Infrastruttura elettrificata
-  Nuova viabilità
-  Sottostazione elettrica

PS5 - CORRIDOIO AMBIENTALE FOSSO DI VALLERANO

-  Limiti del corridoio ambientale
-  Ambito delle formazioni vegetali
-  Ambito delle acque
-  Ambito di riconnessione e/o cuscinetto
-  Potenziali zone destinate a laminazione delle piene
-  Corridoio Fluviale
-  Altri Corridoi ambientali



scala 1:5.000



Corridoio Eur-Tor De' Cenci
Variante tracciato

Piano di Bacino del Fiume Tevere - Piano Stralcio P.S.5 (progetto di aggiornamento adottato 2014)
Tav. P7-Ca - Corridoio ambientale Fosso di Vallerano

PRO.08d