





Legenda


VARIANTE DI TRACCIATO

-  Infrastruttura elettrificata
-  Nuova viabilità
-  Sottostazione elettrica






BENI PAESAGGISTICI

VINCOLI DICHIARATIVI


-  Beni d'insieme: vaste località con valore estetico tradizionale, bellezze panoramiche (*Fonte: PTPR-Tav.B Beni Paesaggistici*)
cd058_32 - Viale Cristoforo Colombo
cd058_158 - Viale Cristoforo Colombo

-  Vincolo storico-artistico (art. 10, co.1 del D.Lgs. 42/04): "Parchi dell'EUR" (D.M. 16-12-2009)


VINCOLI RICOGNITIVI DI LEGGE

-  Corsi delle acque pubbliche
Fascia di rispetto 150 m.
-  Parchi e riserve naturali (limite della Riserva come da L.R. n.29 del 6/10/1997)
-  Aree boscate
-  Aree di interesse archeologico già individuate - beni puntuali con fascia di rispetto
mp058_1594 - Sito preistorico
mp058_1595 - Sito preistorico
mp058_1603 - Area di frammenti fittili
mp058_1612 - Tombe
mp058_1614 - Area di frammenti fittili
mp058_1615 - Resti di muratura
-  Aree di interesse archeologico già individuate - beni lineari con fascia di rispetto
ml0442 - Probabile tracciato antico
ml0889 - Antico tracciato stradale
ml0890 - Probabile tracciato antico

VINCOLI RICOGNITIVI DI PIANO

-  Beni singoli identitari dell'architettura rurale e relativa fascia di rispetto di 50 metri
trp0623 - Casale presso via C. Colombo
trp0624 - Casale presso via C. Colombo
trp0625 - Casale presso via C. Colombo
trp0626 - Casale del Castellaccio
trp0638 - Casale in Via C. Colombo
trp0639 - Casale in località Tenuta del Torrino
trp0640 - Casale in via C. Colombo

VINCOLI A CARATTERE IDRAULICO

-  Fasce e rischio idraulico - Inviluppo delle aree