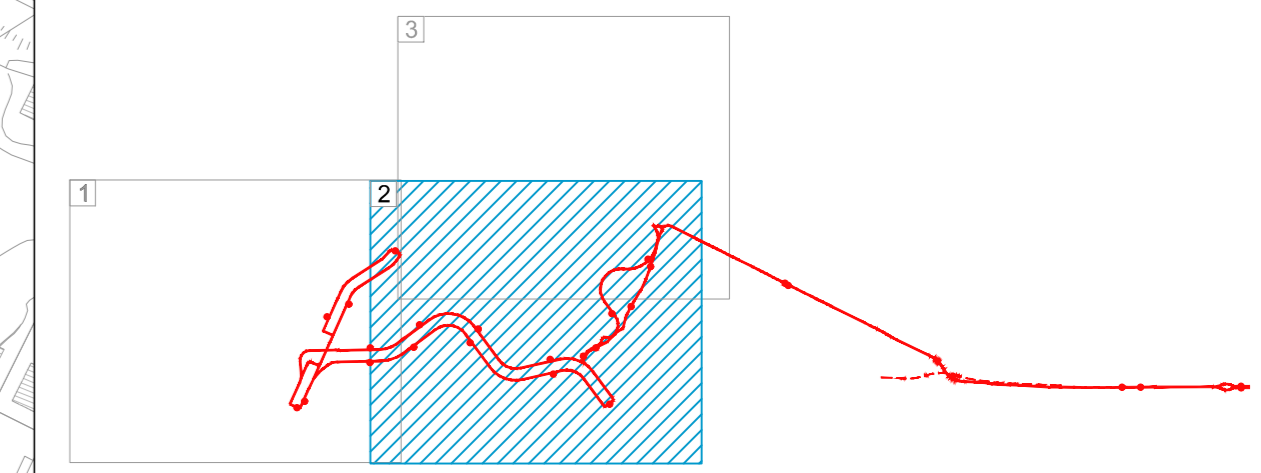


KEYMAP



LEGENDA

OPERE DI PROGETTO

- Sede stradale
- Marciapiedi
- Pali di sostegno linea aerea
- Banchine di fermata
- Nuovo profilo marciapiedi e isole spartitraffico
- Limite intervento

PERCORSI CICLOPEDONALI

- CONSISTENZA PERCORSI CICLOPEDONALI**
- Piste ciclabili esistenti / in corso di realizzazione (Consorzio Torino/Mezzocammino)
 - Percorsi esistenti nel verde (come individuati nel Piano Quadro della Ciclabilità di Roma - Del. n. 27 del 24/04/2012)

ATTRATTORI DEL SISTEMA DEL VERDE E DEI SERVIZI

- Riserva Naturale Decima Malafede
- Aree agricole (seminativi e prati)
- Aree verdi di quartiere (parchi e giardini pubblici e privati) e piazze esistenti / in corso di realizzazione
- Verde di arredo stradale
- Complessi sportivi
- Complessi scolastici (istituti superiori)
- Aree archeologiche
- Accessi a parchi, aree sportive e archeologiche recintati

INTERVENTI DI PROGETTO

- Percorso ciclabile
- Inserimento di nuovi parcheggi per biciclette

Criticità

- Criticità



DIRETTORE TECNICO: Ing. Claudio Pasquelli
DIRETTORE DEI LAVORI: Ing. Dario Di Pietro

SISTEMA DI TRASPORTO PUBBLICO A CAPACITA' INTERMEDIA A SERVIZIO DEI
CORRIDOI EUR-TOR DE' CENCI ED EUR LAURENTINA-TOR PAGNOTTA-TRIGORIA



DIRETTORE DEI LAVORI: Ing. D. Di Pietro
DIRETTORE TECNICO: Ing. C. Pasquelli
RESPONSABILE DI PROGETTO: Ing. M. Enchevli

DIRETTORE DEI LAVORI Ing. D. Di Pietro	DIRETTORE TECNICO Ing. C. Pasquelli	RESPONSABILE DI PROGETTO Ing. M. Enchevli
---	--	--

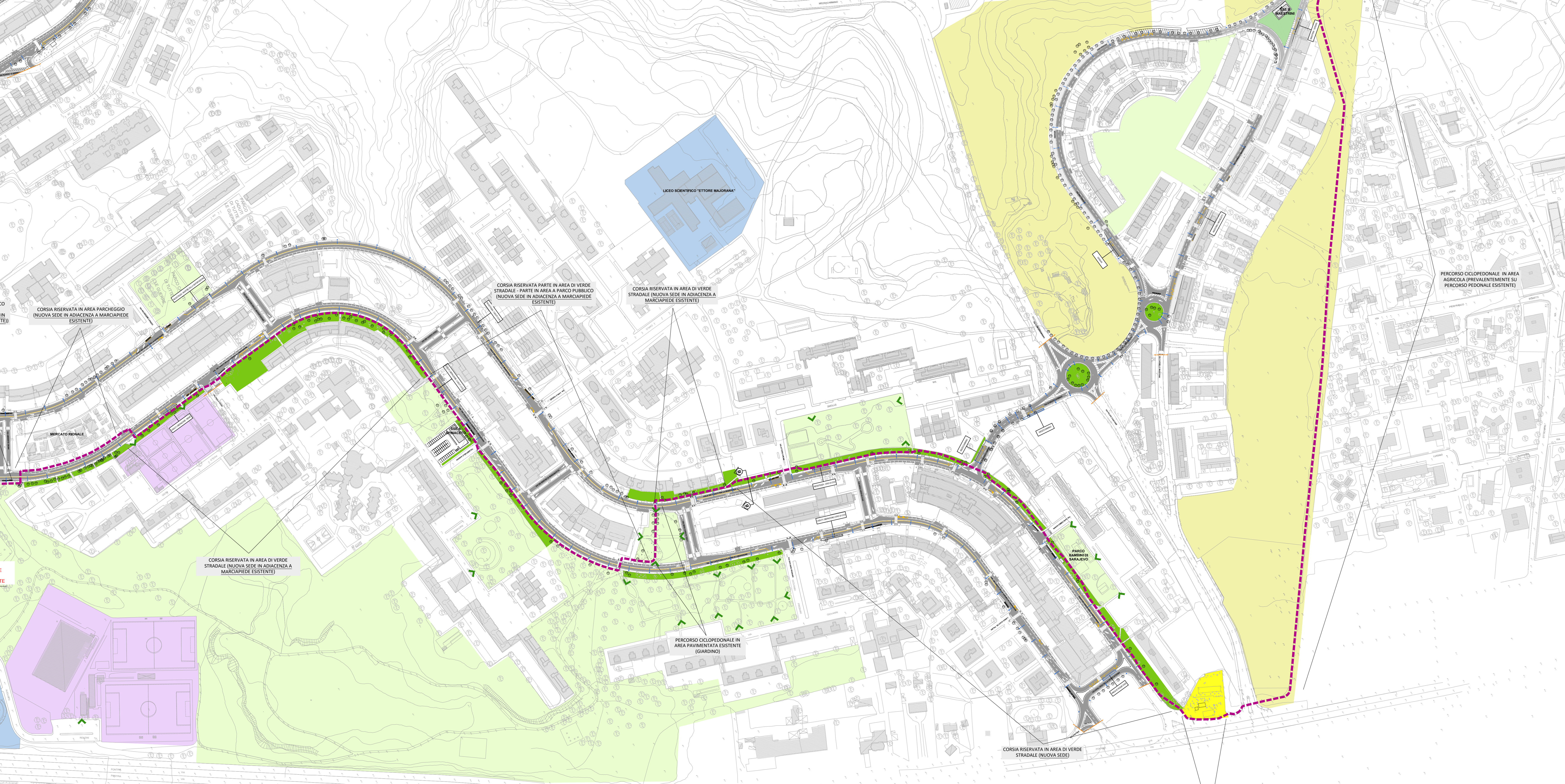
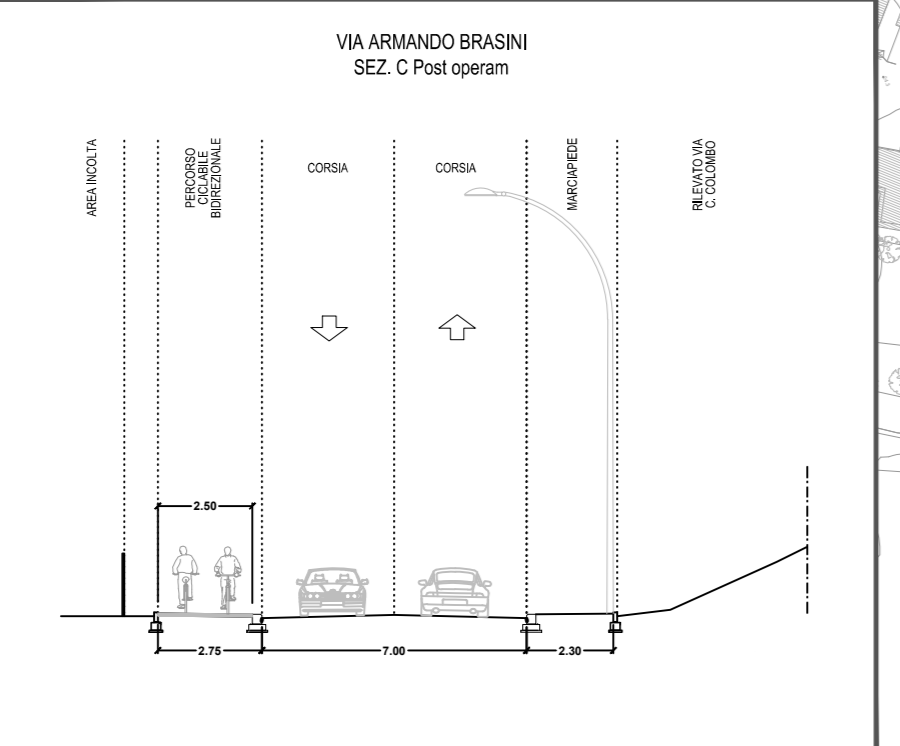
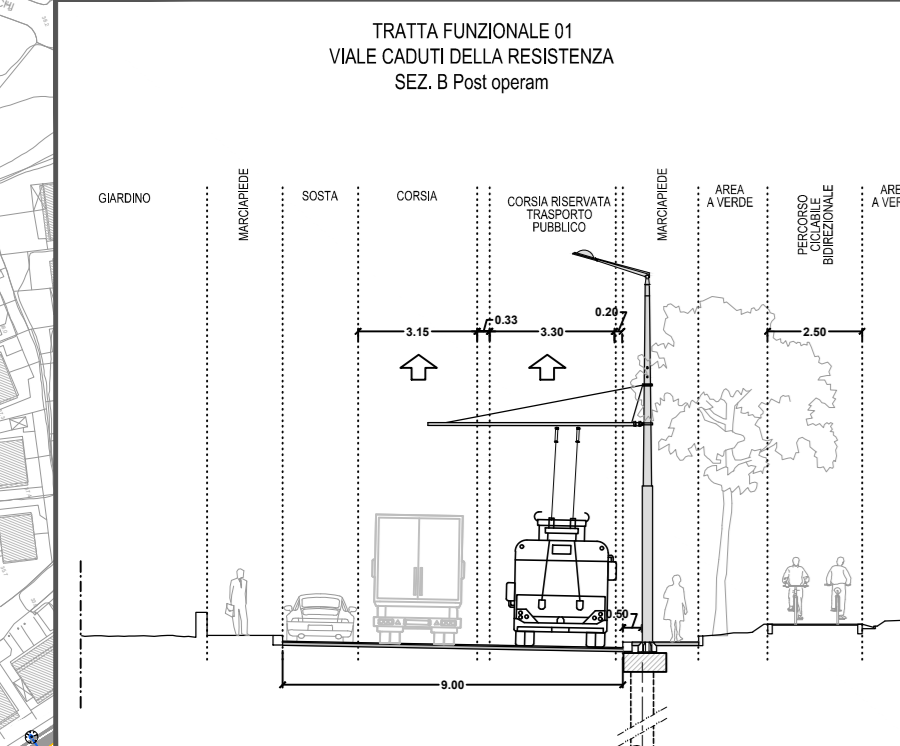
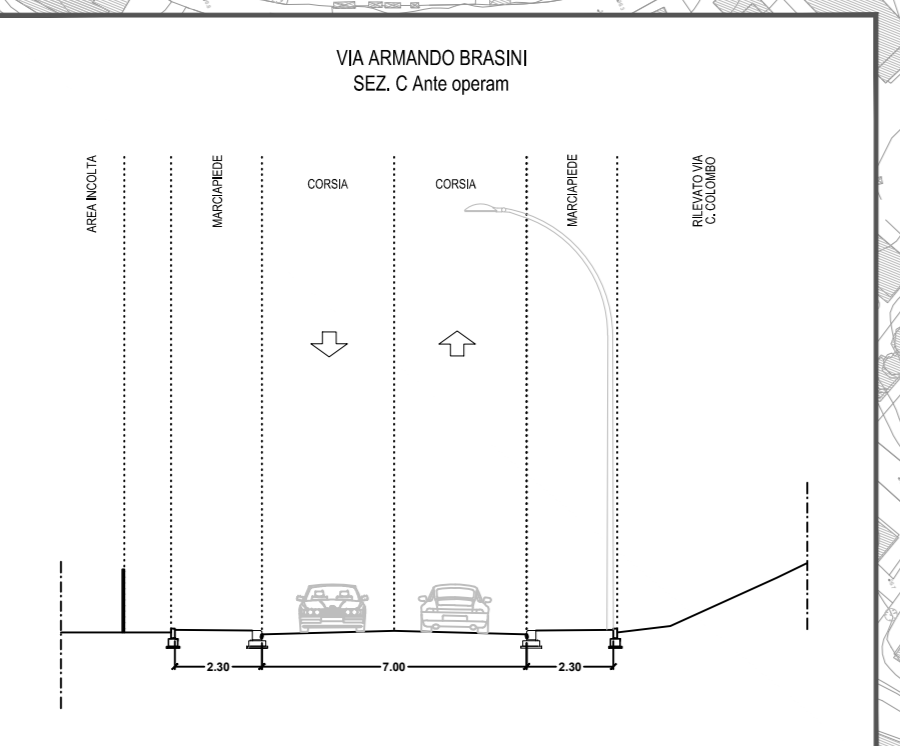
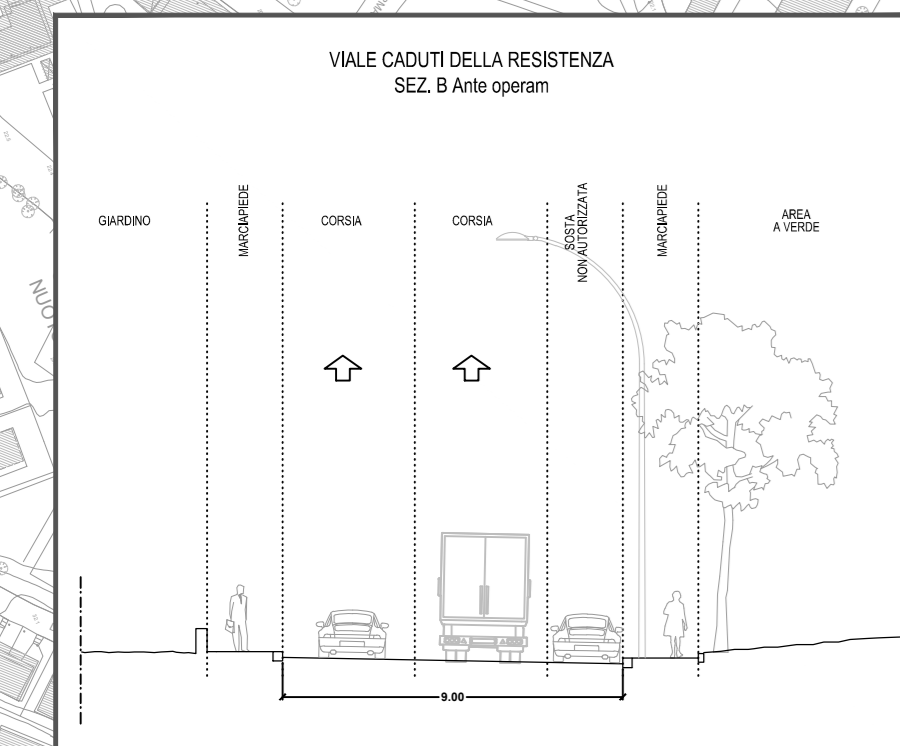
CORRIDOIO EUR-TOR DE' CENCI - VARIANTE DI TRACCIATO
Conferenza di Servizi (14.07.2017)

PROGETTO DEFINITIVO

PROGETTO
OPERE A VERDE E PISTE CICLABILI
Proposta di percorso ciclabile da Decima Malafede a Torino/Mezzocammino - Tav. 02

REV	DATA	DESCRIZIONE	REDATTO	VERIFICATO RP	APPROVATO DP	AUTORIZZATO RUP
1	Settembre 2015	Emissione del COS	Ing. F. Valentini	Ing. M. Enchevli	Ing. C. Pasquelli	Ing. M. Mevoli
2	Giugno 2017	2° PRESSIONI NELL'AMBITO DELLA COS	Ing. F. Valentini	Ing. M. Enchevli	Ing. C. Pasquelli	Ing. M. Mevoli
3	Settembre 2017	3° PRESSIONI NELL'AMBITO DELLA COS	Ing. F. Valentini	Ing. M. Enchevli	Ing. C. Pasquelli	Ing. M. Mevoli
4	Ottobre 2017	PROGETTO DEFINITIVO COS (TA - 02)	Ing. F. Valentini	Ing. M. Enchevli	Ing. C. Pasquelli	Ing. M. Mevoli
5	Novembre 2018	INTERAZIONI POST COS	Ing. F. Valentini	Ing. M. Enchevli	Ing. C. Pasquelli	Ing. M. Mevoli

scala	COMMESSA	CODIFICA
1:2.000	TDC A 1 PE	TU D TDC P D VX 01 1



VALE CADUTI DELLA RESISTENZA SEZ. B Arre operari

VA ARMANCO BRASINI SEZ. C Arre operari

TRATTA FUNZIONALE DI VALE CADUTI DELLA RESISTENZA SEZ. B Fior operari

VA ARMANCO BRASINI SEZ. C Fior operari

CORSIA RISERVATA SU MARCIAPIEDE ESISTENTE IN ADIACENZA A SEZ. ATTUALE 1,80 - 2,00 MT

USO SCIENTIFICO "TETTORE MAJORANA"

CORSIA RISERVATA PARTE IN AREA DI VERDE STRADALE - PARTE IN AREA A PARCO PUBBLICO (NUOVA SEDE IN ADIACENZA A MARCIAPIEDE ESISTENTE)

CORSIA RISERVATA IN AREA DI VERDE STRADALE (NUOVA SEDE IN ADIACENZA A MARCIAPIEDE ESISTENTE)

CORSIA RISERVATA IN AREA DI VERDE STRADALE (NUOVA SEDE IN ADIACENZA A MARCIAPIEDE ESISTENTE)

PERCORSO CICLOPEDONALE IN AREA AGRICOLA PREVALENTEMENTE SU PERCORSO PEDONALE ESISTENTE

PERCORSO CICLOPEDONALE IN AREA PAVIMENTATA ESISTENTE (GIARDINO)

CORSIA RISERVATA IN AREA DI VERDE STRADALE (NUOVA SEDE)

INTERRUZIONE DEL SERVIZIO PER CIRCA 60 MT - ASSENZA DI MARCIAPIEDE - AREA RIFORMAMENTO CARBURANTI (INTESTATA A PRIVATI)